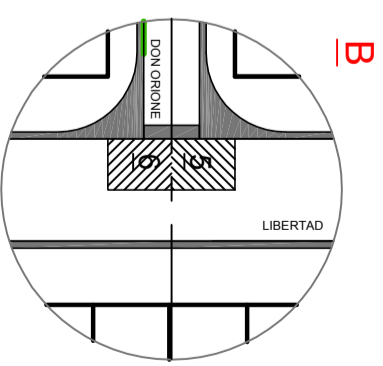
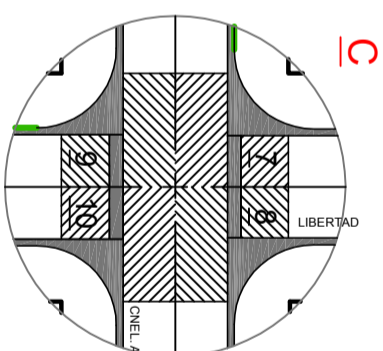


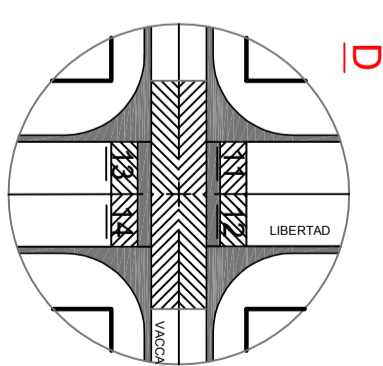
- 1: 44,00 m<sup>2</sup>
- 2: 44,48 m<sup>2</sup>
- 3: 63,84 m<sup>2</sup>
- 4: 64,32 m<sup>2</sup>



- 5: 25,25 m<sup>2</sup>
- 6: 25,25 m<sup>2</sup>



- 7: 64,80 m<sup>2</sup>
- 8: 65,30 m<sup>2</sup>
- 9: 65,45 m<sup>2</sup>
- 10: 65,95 m<sup>2</sup>



- 11: 34,98 m<sup>2</sup>
- 12: 35,22 m<sup>2</sup>
- 13: 35,03 m<sup>2</sup>
- 14: 35,27 m<sup>2</sup>

**RESUMEN**

- CALLES:**
- Libertad entre Ant. Argentina y Cnel. Arnold: **853,29 m<sup>2</sup>**
  - Libertad entre Cnel. Arnold y Vaccarezza: **404,80 m<sup>2</sup>**
  - Libertad entre Vaccarezza y 12 de Abril: **406,15 m<sup>2</sup>**
  - TOTAL: 1.664,24 m<sup>2</sup>**
- BOCACALLES:**
- Bocacalle de Libertad y Ant. Argentina: **216,64 m<sup>2</sup>**
  - Bocacalle de Libertad y Don Orione: **50,50 m<sup>2</sup>**
  - Bocacalle de Libertad y Cnel. Arnold: **261,50 m<sup>2</sup>**
  - Bocacalle de Libertad y Vaccarezza: **140,50 m<sup>2</sup>**
  - TOTAL: 669,14 m<sup>2</sup>**
  - TOTAL GENERAL: 2.333,38 m<sup>2</sup>**

**REFERENCIAS**

- CINTA ASFALTICA
- BOCACALLE
- PAVIMEN. EXISTENTE



**MUNICIPALIDAD DE ARROYO SECO**

SECRETARÍA DE OBRAS Y SERVICIOS PÚBLICOS

PROYECTO DE CARPETA DE RODAMIENTO CON ASFALTO - SECTOR "B"

CALLE LIBERTAD ENTRE ANT. ARGENTINA Y 12 DE ABRIL